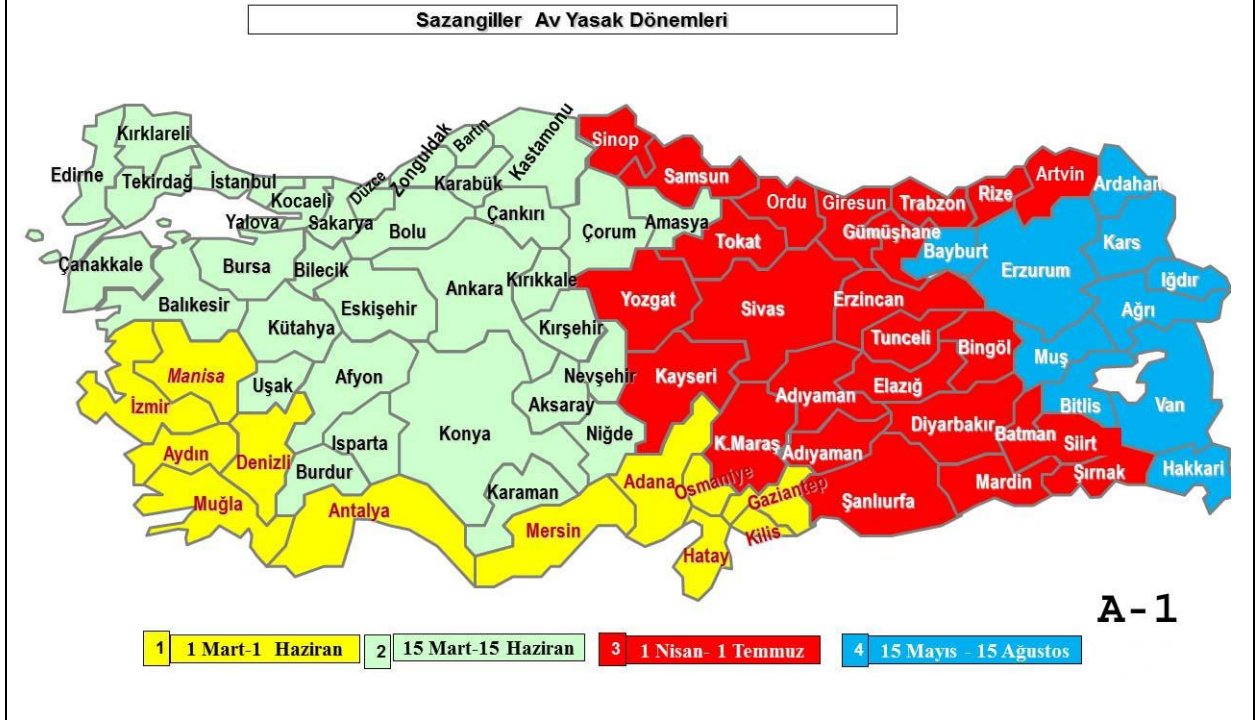


# HARİTALAR

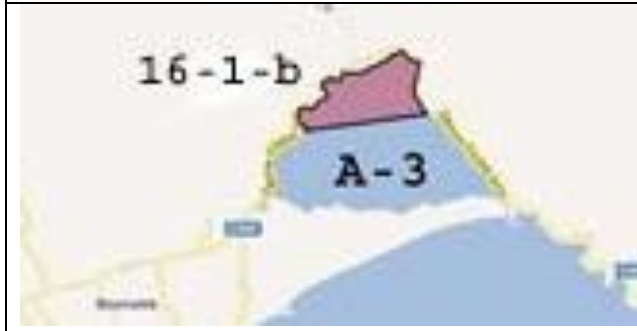
## Harita-A-1



## Harita-A-2



## Harita-A-3



## Harita-A-4



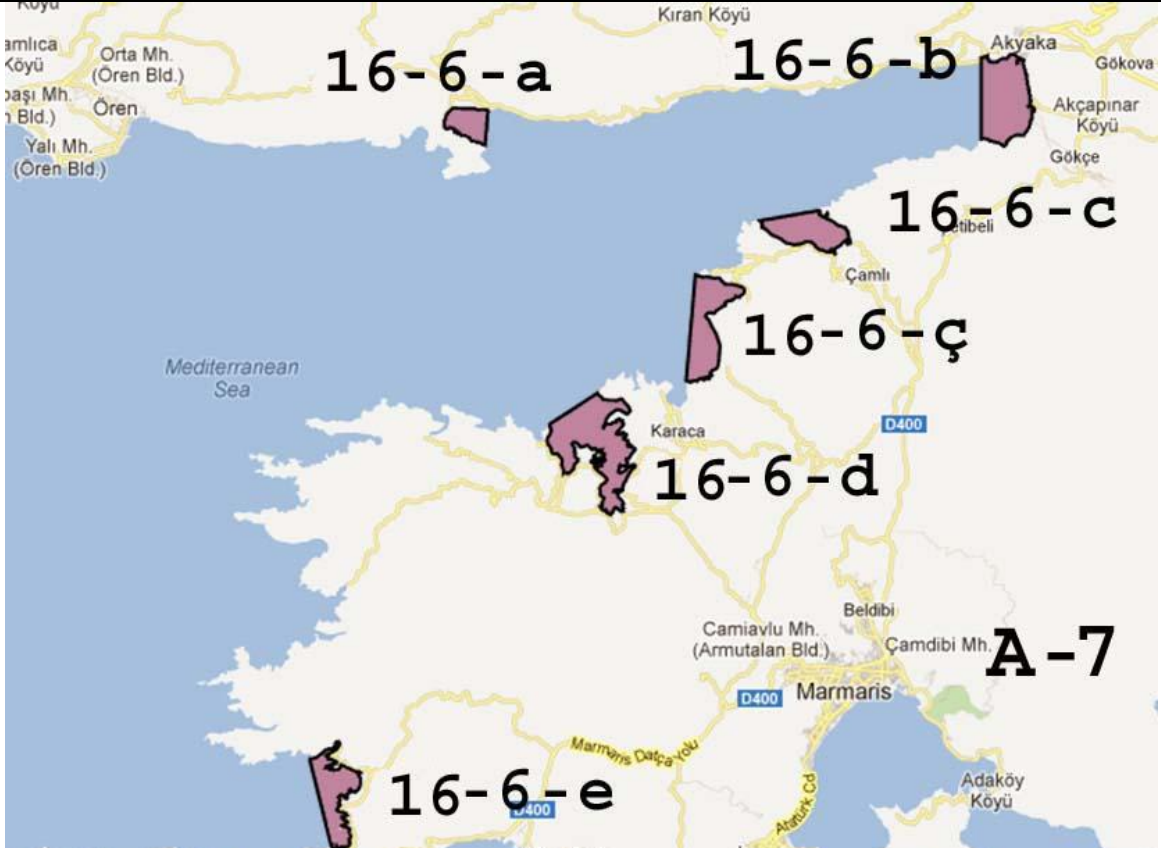
**Harita-A-5**



**Harita-A-6**




**Harita-A-7**







## Ek-1 Amatör balıkçı belgesi

	T.C. GIDA, TARIM VE HAYVANCILIK BAKANLIĞI AMATÖR BALIKÇI BELGESİ		İLETİŞİM ADRESİ	
	Adı Soyadı		Verildiği Yer	Verildiği Tarih
Fotoğraf	T.C. Kimlik No		ONAYLAYAN	
	Doğum Yeri			
	Doğum Tarihi			
	Dalış Belgesi			
	Son Geçerlilik Tarihi		Bu belge 1380 sayılı Su Ürünleri Kanunu ile buna ait Yönetmelik hükümleri gereğince verilmiştir.	

## Ek-2 Misafir Amatör Balıkçı Belgesi

	T.C. GIDA, TARIM VE HAYVANCILIK BAKANLIĞI .....İl Müdürlüğü		Fotoğraf	Bu belge, Gıda Tarım ve Hayvancılık Bakanlığı'na yayımlanan Amatör Amaçlı Su Ürünleri Avcılığını Düzenleyen Tebliğ hükümleri gereğince, düzenlendiği tarihten itibaren iki yıl süre ile geçerli olmak üzere verilmiştir.
	MİSAFİR AMATÖR BALIKÇI BELGESİ			
Belge No:				
Adı Soyadı				
Doğum Tarihi				
Uyruğu				
Pasaport No				
İkamet Adresi				

## Ek-3 Amatör Balıkçılık Turizm İzni Belgesi

	T.C. GIDA, TARIM VE HAYVANCILIK BAKANLIĞI .....İl Müdürlüğü		AMATÖR BALIKÇILIK TURİZM İZİNİ
	İzin No:		
Belge Sahibinin Adı			
Ticari Unvanı (Şirketler için)			
Vergi Dairesi ve Vergi Kimlik No			
Ticaret Sicil No (Şirketler için)			
T.C.Kimlik No (Gerçek Kişiler için)			
Bu belge Gıda, Tarım ve Hayvancılık Bakanlığı'na yayımlanan Amatör Amaçlı Su Ürünleri Avcılığını Düzenleyen Tebliğ hükümleri gereğince, amatör avcılık yapılabilecek tüm alanlarda geçerli olmak üzere verilmiştir. Düzenlendiği tarihten itibaren iki yıl geçerlidir.			
...../...../20.. Ad - Soyad Unvan-İmza-Mühür			

**Ek – 4****AVLANMANIN TAMAMEN YASAKLANDIĞI İÇ SULAR**

<b>ADANA</b>		Akyatan, Tuzla gölleri. Hakkıbeyli Göleti.	
<b>ADİYAMAN</b>	Gölbaşı	Azaplı, Gölbaşı ve İnekli gölleri.	
	Kahta	Dot, Mülk göletleri.	
<b>AĞRI</b>		Balık Gölü.	
<b>AMASYA</b>		Bayırlı, Yedikır barajları.	
<b>ANKARA</b>	Beypazarı	Dikenlidere, Eğriova Göleti.	
	Çubuk	Karagöl Göleti.	
	Çamlıdere	Çamkoru Göleti.	
	Güdül	Sorgun Göleti. Süvari Çayı.	
	Şereflikoçhisar	Şereflikoçhisar Barajı.	
<b>ANTALYA</b>	Gazipaşa	Bıçkıcı, Çığlık ve Delice çayları.	
	Elmalı	Avlan Gölü.	
	Alanya	Üzümdere. Alara Çayı.	
<b>ARTVİN</b>	Merkez	Hatila Deresi.	
	Borçka	Karagöl, Kokolet ve Uğur dereleri.	
	Ardanuç	Meşeköy Deresi.	
	Şavşat	Bilbilan gölleri, Meşeli Karagöl.	
<b>BALIKESİR</b>	İvrindi	Altıeylül, Çaparlı, Çarkacı, Patlak (Yeşilköy) göletleri.	
	Edremit	Fındık Çayı ve yan kolları, Karakütük Deresi ve yan kolları.	
		Kızılkeçeli Deresi ve yan kolları, Köprüdere ve yan kolları.	
		Şahin Deresi ve yan kolları, Zeytinli Deresi ve yan kolları.	
<b>BİNGÖL</b>	Merkez	Gayt ve Göynük çayları.	
<b>BİTLİS</b>		Nemrut Gölü.	
<b>BOLU</b>	Merkez	İncegöl, Küçükgöl, Nazlıgöl, Sazlıgöl, Seringöl, Sülük Gölü, Karadere Gölcük Göleti (Özel Avlanma izni hariç)	
	Yedigöller	Büyükgöl (Özel Avlanma İzni hariç) Deringöl (Özel Avlanma İzni hariç)	
		Ayıkaya, Karadere, Etlere dereleri, Çalderesi ve kolları	
	Mengen	Geyik gölü, Hızardere, Şirinyazı Göleti.	
	Kıbrısık	Karagöl.	
	Göynük	Sünnet Gölü.	
	Mudurnu	Abant Gölü (Özel Avlanma İzni hariç)	
	<b>BURSA</b>	Osmangazi	Aras Dere.
	<b>ÇANAKKALE</b>	Bayramiç	Handeresi, Ayazma Deresi.
<b>ÇANKIRI</b>	Çerkeş	Ağlı Deresi ve kolları, Beşir Deresi ve kolları.	
<b>ÇORUM</b>		Göcenovacığı, Çopraşık, Seyitnizam, Oruçpınar, Yeniyan, Kanlı göletleri.	
<b>DENİZLİ</b>		Adıgüzel Barajı, Gökpınar Deresi.	

<b>ERZİNCAN</b>	Merkez	Erzincan Barajı (Göyne).
	İliç	Çaltı, Karabudak Çayı.
	Çayırılı	Büyükayla Çayı.
	Refahiye	Çimensuyu, Karanlıkdere, Korudere.
<b>ESKİŞEHİR</b>		Kunduzlar Barajı, Yapıldak, Kanlıpınar göletleri.
<b>GİRESUN</b>	Dereli	Çamlıgöl, Karagöl, Sağrak Gölü.
	Eynesil	Dizgine Deresi.
	Bulancak	Ayır Gölü.
<b>GÜMÜŞHANE</b>	Merkez	Edire Deresi.
	Torul	Çitderesi ve kolları. Köstere, Yücebelen göletleri.
	Şiran	Akbulak Deresi.
	Kelkit	Balahor Deresi.
	Kürtün	Y. Kürtün Deresi ve kolları.
<b>HATAY</b>	Kırıkhan	Gölbaşı Gölü.
<b>ISPARTA</b>	Ş.karaağaç	Hizardere, Pınargözü Deresi.
<b>MERSİN</b>	Çamlıyayla	Kadıncık Deresi.
	Anamur	Sultansuyu Çayı.
	Tarsus	Cehennemdere ve Cocak Deresi.
<b>İSTANBUL</b>	Çatalca	Motordere, Ormanlıdere Çilingöz Deresi, Danamandıra Göleti.
	Eyüp	Büyükbent, Kirazlıbent, Topuzlubent, Kömürcübent, Valide Sultan 2, II.Mahmut bendleri, Ayvat Deresi.
		Odaiçi Deresi, Göktürk göletleri.
<b>İZMİR</b>	Selçuk	Barbun, Gebekirse gölleri.
	Menderes	Tahtalı Barajı.
<b>KARS</b>	Sarıkamış	Keklikderesi, Kızılçubuk Deresi.
<b>KASTAMONU</b>	Merkez	Taşlık Göleti.
	Küre	Andaz, Küre dereleri.
	Tosya	Kös Çayı, Kösençayırı ve Kas göletleri.
	İnebolu	Ezine, İlişi, Zerva çayları
	Araç	Tuzaklı Göleti.
	Taşköprü	Karadere Barajı.
	İhsangazi	Obruk, Kızıleller, Sarıpınar köyleri sınırları içerisinde yer alan bütün dereler ve kolları.
<b>KAYSERİ</b>		Akköy ve Karakuyu göletleri.
<b>KIRKLARELİ</b>	Vize	Kazandere, Pabuçdere, Yenesuyu.
	Demirköy	Velikadere.
<b>KOCAELİ</b>		Serindere, Kirazdere, Çınarlıdere, Kireçlidere, Çataldere, Aksığındere. (01.01.2014 tarihine kadar)
<b>MALATYA</b>	Doğanşehir	Karanlıkdere, Sürgü Çayı.
<b>K.MARAŞ</b>	Merkez	Fırın Çayı.
	Göksun	Terbüzek ve Kömürsuyu.
	Ekinözü	Nergele Çayı.
	Çağlayancerit	Göksu Çayı.
	Elbistan	Söğütlü Çayı.
<b>MUĞLA</b>		Sülüngür Gölü.

<b>MUŞ</b>	Merkez	Dağdap ve Çobandağ gölleri, Aydınpınar, Merkez ve Köprücük göletleri.
	Bulank	Haçlı ( Kazan) Gölü.
<b>NEVŞEHİR</b>	Acıgöl	Tatların Barajı.
	Avanos	Ayhanlar Barajı.
<b>NİĞDE</b>	Merkez	Gebere Barajı.
	Altunhisar	Altunhisar Göleti.
<b>ORDU</b>	Kabadüz	Aliçin, İkidere, Tekmezar, Şih, Maden dereleri.
	Akkuş	Ormancık Deresi, Karadere.
<b>RİZE</b>	Fındıklı	Sümer, Arılı dereleri.
	Ardeşen	Durak Deresi.
	Çamlıhemşin	Elevit, Kavron, Palovit ve Yukarışimşirli dereleri.
	İkizdere	Anzer ve Cimil dereleri, Yedigöller.
<b>SAKARYA</b>	Hendek	Aksu, Göksu, Gölceağaç, Kiliselik, Kocakoyak, Kurtköy dereleri.
		Kurtköy Barajı, Gölyayla Gölü. Sakaoğlu ve Uludere dereleri.
	Geyve	Akçay, Gümüşdere.
	Taraklı	Karagöl Yaylası, Kayaboğazı göletleri.
<b>SİNOP</b>	Erfelek	Erfelek Şelalesi ve kolları. Dilbar Deresi. Himmetoğlu çayları.
	Ayancık	Yemişli Çayı. Akgöl Gölü.
	Merkez	Keçideresi, Sarıkum Gölü, Gümüşsuyu Göleti.
<b>SİVAS</b>	Merkez	4 Eylül Barajı.
	Gürün	Gökpınar Gölü.
	Hafik	Pusat Özen Barajı.
	Divriği	Mursal Barajı.
<b>TEKİRDAĞ</b>	Saray	Sultanbahçe Barajı Sultanbahçe Deresi.
	Hayrabolu	Temrezli Göleti.
<b>TOKAT</b>		Ataköy Barajı, Zinav Gölü, Hampınarı, Çamaltı, Akbelen, Aşağı Güçlü Deresi, Bebek dereleri, Boldacı, Büget, Güzelbeyli, Karacaören göletleri.
<b>TRABZON</b>	Çaykara	Binömer Gölü, Balıklıgöl. Balastal Deresi.
	Arsin	Yanbolu Deresi.
	Hayrat	Maki Deresi.
	Sürmene	Manahoz Deresi.
	Maçka	Meryamana Deresi ve kolları.
	Çaykara-Of	Solaklı Deresi.
<b>UŞAK</b>	Banaz	Baltacı Göleti.
<b>ZONGULDAK</b>		Gümeli, Kaymak, Kızılağaç, Kocaman, Köpek ve Manzut dereleri. Dokuzsudere ve kolları. Gülüç ve Ulutan göletleri.
		Akçasu, Buldan, Davulga dereleri.
<b>KIRIKKALE</b>		Ahillı, Beyobası, Cinalı, Sarıkızlı ve Faraşlı göletleri.
<b>BARTIN</b>	Merkez	Çobanoğlu Göleti.
	Ulus	Derbentdere (Yemişen Çayı).
<b>ARDAHAN</b>	Posof	Yolağzı Köyü Gölü, Alabalık Gölü. Derindere, Vahla, Alabalık dereleri.
	Hanak	Kasrit Deresi. Çengelek Suyu.

	Merkez	Alabalık Deresi, Toros Deresi (Torodere).
<b>YALOVA</b>	Termal	Karapınar, Nacaklı, Gökçedere.
<b>KARABÜK</b>	Yenice	Karakaya, Kızılkaya, Karataş dereleri. İncedere, Aksudere, Şimşirdere, Bakrazderesi.
	Safranbolu	Kirpederesi.
	Eflani	Eflani Baraj Göleti (Özel avlanma izni hariç).
	Merkez	Örencikdere.
<b>DÜZCE</b>	Merkez	Efteni Gölü (Özel avlanma izni hariç).
	Akçakoca	Karadere, Deredibi dereleri.
	Yığılca	Sarıdere, Işıyan dereleri.
	Gölkaya	Hızır, Tez, Yılankaya, Ilıca dereleri.



Ek – 5

**AVLANMANIN KISMEN YASAKLANDIĞI İÇSULAR**

İLİ	İLÇESİ	AKARSU ADI	YASAK SINIRLARI	
ADANA	Pozantı	Çakıt Suyu	Kaltaroğlu Deresinin Çakıt Suyuna birleştiği yerden, Kulmağara mevkiine kadar 8 km' lik kısım.	
ANTALYA	Manavgat		Köprülü Kanyon Milli Parkı Çaltepe Köyünün kuzeybatısında Düzyer mevki Milli Park sınırlarından başlayarak Olukköprüye kadar olan kısım.	
	Akseki	Manavgat Çayı	Çayın doğduğu Alihoca Değirmeni mevkiinden başlayarak ırmak boyunca Üzümdere Yaban Hayatı Geliştirme Sahası içerisinde kalan Gerdeme bölgesine kadar olan hat.	
	Alanya	Alara Çayı		Kalecik Köyünün güneyinde bulunan Akbiladan Deresinden başlayarak suyun akış istikametinde Ali Köprüsüne kadar olan bölge.
		Kargı Çayı		Çayın doğuş noktası olan Yavuşan Deresinden başlayarak suyun akış istikametinde Taşatan Deresinin Derince deresi ile birleştiği yere kadar olan kısım.
		Dim Çayı		Çayın doğuş noktasından başlayarak akış istikametinde Dim Bucakköyde bulunan köprüye kadar olan bölge.
		Sapadere Çayı		Çayın doğuş noktasından başlayarak kanyonun takiben akış istikametinde Cinali Mahallesinden gelen derenin kesiştiği noktaya kadar.
		Boyalıçay, Kirgeçit Deresi, Kocadere, Akçay Deresi, Gökçesu		Köprülü Kanyon Milli Parkının Değirmenözü Köyü Boğazkavak Mahallesiindeki İkizpınarı Deresinin Köprüçayına birleştiği noktadan itibaren Köprüçayını besleyen Boyalıçay, Kirgeçit Deresi, Kocadere, Akçay Deresi, Gökçesu kaynağı dahil olmak üzere Karabük Köyü Köprüsüne kadar olan kısmı.
		Gazipaşa	Direnli Çayı	Çayın doğduğu yerden başlayarak akarsuyun akış istikametinde Kabakbükü mevkiisine kadar.
		Karaman Çayı	Aşağı Karaman Mahallesinden Doyran Çayı ile birleştiği yere kadar olan bölümü.	
	ARTVİN	Borçka	Atanoğlu Deresi	Karagöl Tabiat Parkı sınırları içerisinde kalan kısmı.
Yusufeli		Barhal Deresi	Altıparmak Köyü Kışla Mahallesinden kaynağına kadar olan kısım.	
Şavşat		Meydancık Papart Deresi	Dere kaynağından başlayıp Taşköprü Mahallesiine kadar olan kısım.	
BİTLİS	Merkez	Bitlis Çayı	Bitlis-Bölük yazı yol ayrımı köprüsünden başlayıp Şekerim Deresi ile birleştiği yere kadar olan kısım.	
DENİZLİ	Çameli	Kanlıçay Deresi	Elmalı Köyü Cevzlik Mahallesi Köprüsü ile Kirazlıyayla Köyü Kanlıçay Mahallesi Alanlar mevki arasında kalan 6 km'lik kısmında.	
GİRESUN	Merkez	Deregözü Deresi	Melikli-Okçu Köyü arasındaki derenin kaynağına kadar olan kısım.	
	Bulancak	Bicik	Aydınlık Grup Deresinden ayrılan derenin kaynağına kadar olan kısım.	
		Elmalı	Pazarsuvu Deresine birleştiği yerden kaynağına kadar.	
	Dereli	Aksu Deresi	İkisu mevkiinden Aksu Köyüne kadar.	
		Tamdere	Kümbet sapağından kaynağına kadar.	
	Görece	Eğre Deresi	Çanakçı Deresine birleştiği yerden kaynağına kadar.	
		Görece Deresi	Çatak Kırığından kaynağına kadar.	
Espiye	Ekindere	Ayvattdere'den Çakrağa kadar.		

	Şebinkarahisar	Koruşundere	Asarcık Deresinden kaynağına kadar.
<b>GÜMÜŞHANE</b>	Merkez	Yeşilyurt Deresi	Hayeske Köyünden, Mescitli Köyüne kadar.
		Karamustafa Deresi	Karamustafa Köyü Merkez Mahallesinden Hatunoğlu mevkiine kadar olan kısmı.
	Şiran	Mertekli Deresi	Karaşeyh Köyünden Mertekli Köyüne kadar.
	Torul	İkisü Deresi	Yağlıdere Köyünden İkisü mevkiine kadar.
		Musalla Deresi	Hasköy'den Kocadal Köyüne kadar.
		Nivene Deresi	Gülaçar Köyü ile Artabel gölleri arasında kalan kısmı ile Kalis Alabalık Üretim Tesisi ile Kalis Yaylasına kadar kalan kısmı.
Kelkit	Çambaşı Deresi	Kirazlıdere birleşiminden Söğütlüdere birleşimine kadar.	
<b>ISPARTA</b>	Sütçüler	Kartoz Çayı	Suyun çıktığı noktadan (Pınargözü) akış istikametine İbişler Köyü Aşağı Kırıntı Mahallesi Köprüsüne kadar
	Aksu	Aksu Çayı	Suyun çıktığı noktadan (Başpınar) akış istikametine Zindan Mağarası Köprüsüne kadar.
		Katip Deresi	Karacahisar Pınargözü Mahallesinden (su şişeleme fabrikasından) Yanıkköy Mahallesi Köprüsüne kadar.
<b>MERSİN</b>	Bozyazı	Bozyazı Çayı	Bozyazı Çayı kaynağından Karaisalı Köyü merkezine kadar
	Anamur	Dragon Çayı	Anamur- Dragon Çayı- Alaköprü mevkiinden- Sugözü Köyüne kadar olan kısım.
	Çamlıyayla	Kadıncık Deresi	Doğuş noktasından Olukkoyağı Köprüsüne kadar olan kısım ile Cehennem Deresi doğuş noktasından Pamukluk Değirmenine kadar olan kısım.
<b>K.MARAŞ</b>	Elbistan	Söğütlü Çayı	Ceyhan Nehri kaynağından Kalealtı Köprüsüne kadar olan kısmında.
<b>KASTAMONU</b>	Merkez	Karanlıkdere	Kaynağından Bostan Köyüne kadar 8 km'lik kısım.
		Karasu Çayı	Kaynağından Terzi Köyüne kadar 10 km'lik kısım.
	Araç	Soğuksu Deresi	Kaynağından itibaren Hızır Deresi ile birleştiği yere kadar olan kısım.
		Dümbelek Deresi	Kaynağından itibaren Araç Çayına kadar olan kısım.
<b>KAYSERİ</b>	Pınarbaşı	Zamantı Irmağı	Irmağın Uzunyayla Alabalık Çiftliği ile Şerefiye Köyü arasındaki kısmında.
<b>KOCAELİ</b>		Sapanca Gölü	İSU'nun su alma noktasına 300 metre mesafe içinde.
<b>MALATYA</b>	Arapgir	Söğütlüdere	Seyitoğulları Çiftliğinden Karakaya Göl sahasına kadar olan kısım.
	Hekimhan	Hırın Çayı	Aksütlü Köyü ile Boztepe Barajı arasında kalan kısım.
		Kuruçay	Yazihan Sarsap İstasyonundan itibaren Çiftlik Mahallesi kadar olan kısım
	Doğanşehir	Kapıdere	Küçükklü Köyünden K.Maraş İl sınırına kadar.
	Akçadağ	Sultan Suyu	Şıhlar Köyünden Karapınar Köyüne kadar olan kısım.
	Darende	Tohma Çayı	Güdü-Ozan arası.
Merkez	Beyler Deresi	Kaynağından itibaren Kindirli'ye kadar olan kısım.	
<b>MUĞLA</b>	Köyceğiz	Dalyan Kanalı	Köyceğiz Gölünün kanal girişi olan Boğazağzı mevki ile Dışbüyük Dalyanı arasındaki kanal sahasında.
<b>ORDU</b>	Mesudiye	Tekke / Baldran Deresi	Baldran Deresini takiben Tekke deresi Ortakent Yolu üzerindeki Koyulhisar sınırındaki Tekke Köprüsüne kadar olan 10 km'lik kısım.
		Handere ve Soğukpınar dereleri	Aydoğan Tepeden Handere'yi takiben Soğukpınar Deresi ile Bayırköy Köprüsüne (Melet Irmağı birleşme yerine) kadar.
		Şıhdere	Kürt Mehmet Boğazından Melet Irmağına kadar 9 km'lik kısım.
		Muzadere	Başlangıcından Melet Irmağına kadar.

	Akkuş	Gökçebayır ve Tifi dereleri	Akkuş Höcek Karaca Üretim İstasyonundan, Karaçal Sapağından Gökçebayır Deresi ve takiple Tifi Deresi birleşme yerini takiple 5 km'lik kısım.
	Kabadüz	Maden Deresi	Giresun il sınırına kadar olan 3 km'lik kısmı.
	Ulubey	Karadereye akan dereler	Karadere Deresine akan kollarının 10 km'lik kısmı.
<b>RİZE</b>	İkizdere	İkizdere	İkizderenin Çimil Deresi ile birleştiği yerden Ovit Dağı'na kadar.
	Fındıklı	Çağlayan Deresi	Çağlayan Köyden-membainıa kadar olan kısmı ve kolları.
	Çamlıhemşin	Fırtına Deresi	Şenyuva Köyünden Çat Köye kadar olan kısım.
	Çayeli	İncesu Deresi	İncesu Deresinin Çataldere ile birleştiği yerden Eğnaçor Yaylasına kadar.
	Güneysu	Ballidere	Şahinkaya mevkiinden Asmalı Irmak Köyüne kadar olan kısım.
<b>SİNOP</b>	Ayancık	Göğez çayı	İkihavuz-Dörthavuz arası.
<b>SİVAS</b>	Suşehri	Geminderesi	Membandan itibaren 10 km'lik kısım.
	Koyulhisar	Tekkederesi	Membandan itibaren 10 km'lik kısım.
	Gürün	Hurmançayı	Membandan itibaren 10 km'lik kısım.
	Doğanşar	Dipsizgöl Deresi	Dipsizgöl Deresinden membandan Dipsizgölün suyunun karıştığı yere kadarki kısım.
<b>TEKİRDAĞ</b>	Saray	Elmalı Deresi	Yarımdağ ile Bahçedağ arasında kalan kısım.
<b>TOKAT</b>	Zile	Tekerek Deresi	Zile Akkuluç Köyünden, Köylüürünü Köyü arası.
<b>TRABZON</b>	Of	Yeniköy Deresi	Karayemiş Mezrası (Ancumah) Şehir Mahallesinden Karadeniz'e kadar 30 km'lik kısım.
	Çaykara	Balkodu Deresi	Uzuntarla Köyü Zuyamlı Mahallesinden Göknar Köyü Voyvorim Mahallesine kadar 8 km'lik kısım.
		Sağdere Deresi	Küçük Yayla mevkiinden başlayıp Demirkapı Deresi ile birleştiği noktaya kadar.
		Demirkapı Deresi	Büyük Yayla mevkiinden başlayıp Sağdere Deresi ile birleştiği noktaya kadar.
		Arpaözü Deresi	Arpaözü Yaylasından başlayıp Haldizen Deresine birleştiği noktaya kadar.
		Multat Deresi	Multat Yaylasından başlayıp Haldizen Deresi ile birleştiği Çatmakapı mevkiine kadar.
		Baca Deresi	Yaylaönü mevkiinden Haldizen Deresine kadar.
	Araklı	Karaderesi ve kolları (Pazarlık ve Yağmur Deresi)	Bahçecik Köyünden geçen Karaderesini oluşturan kollardan Pazarlık Deresinin Gürgenlik mevki Kurt Sirtından başlayarak Çatak mevkiine kadar 6 km. ve Yağmur Deresinin Yapaklı mevki Suiçmez Sirtından başlayarak Taşbaşı Mahallesine kadar 5 km'lik kısım.
	Maçka	Meryemana Deresi ve kolları	Karabina Yaylası mevkiinden başlayıp Altındere Vadisi Milli Parkı sınırından 1 km aşağıya kadar olan kısım.
		Ormancı Ohan Deresi	Sevinç Köyü Boğazından başlayıp, Kalaycı Deresi ile birleştiği noktaya kadar.
	Akçaabat	Kalaycı Deresi	Mavna Obasından başlayıp Cevzlik Deresi ile birleştiği Kasabın Değirmeni mevkiine kadar.
Cevzlik Deresi		Uçarsu Şelalesinden başlayıp Kalaycı Deresi ile birleştiği Kasabın Değirmeni mevkiine kadar.	
<b>VAN</b>	Bahçesaray	Bahçesaray (Müküs) Deresi	Sündüz Deresi ve Handere'nin birleştiği noktadan itibaren, Bahçesaray İlçe sınırına kadar olan kısım.
	Çatak	Çatak Çayı	Bilgi Köyünden başlayarak Kirazlı Mahallesi sınırına kadar olan kısım.
<b>ZONGULDAK</b>	Devrek	Bolu Çayı	Bolu Çayının Karadere Mahallesinden Tohumlar Mahallesinin alt kısmına kadar 5 km'lik kısım.
<b>ŞIRNAK</b>	Beytüşşebap	Faraşın Çayı	Göltepe (Varihazi) Tepesi ile Selatun Tepe arasında

			kalan kısım.
	Uludere	Günyüzü Deresi	Günyüzü Deresinin Harşihan Tepesinden Habur Çayına birleştiği yere kadar 14 km' lik kısım.
		Hezil Çayı	Hezil Çayının Şenoba Beldesinde Meryemsuyu Deresi ile birleştiği yerden, Siyahkaya Köyüne kadar 27 km'lik kısım.
	İdil	Cehennem Deresi	İdil İlçe sınırları içinde kalan kısım.
	Güçlükonak	Dicle Nehri	Dicle Nehrinin Mardin Dargeçit Ilısu Köyü ile Güçlükonak İlçesi Yağmurkuyusu Köyleri arasında kalan kısım.
<b>BARTIN</b>	Merkez	Arıt Beldesi	Arıt Beldesi Karadere (kaynağından) Çöpbey merkezine kadar olan kısım.
	Ulus	Kumluca-Aksu Deresi	Başlangıcından Bağdatlı Köyü Can Alabalık Tesisine kadar.
		Katırova Deresi	Tepecik Tepesinden başlayıp Uluköy Köyüne kadar olan 10 km'lik kısım.
<b>ARDAHAN</b>	Merkez	Çatalsuyu	Cingar Dağı Eteğinden, Eski Ardahan Yaylasını takiben Değirmenliden Şavşat Köprüsüne birleştiği yere kadar 12 km' lik kısım.
		Zenginyurdu Deresi	Bülbülen Yaylası, Çataldere Eteklerinden Günorta, Köprülü, Kuzu Pınarından Yalnızçam Kura Nehrine birleştiği yere kadar 8 km'lik kısım.
	Damal	Bağırsak Deresi	Seyitören yaylası ile Dağköprü ve Sivri Tepeden başlayıp Seyitören, Y.Gündeş, Tepeköy, Dereköy, Burmadereden geçerek Çimliden Kura Nehrine birleştiği yere kadar 21 km'lik kısım.
<b>DÜZCE</b>	Merkez	Samandere	Şelalenin başlangıcından kaynak istikametinde 5 km'lik kısım.